



西藏蓝辰环保科技有限公司

检测报告

蓝辰检字 202403 第 241-1 号

项目名称: 2024年昌都市洛隆县区域声环境监测(1季度)


委托单位: 昌都市生态环境局洛隆县分局

检测类别: 委托检测

报告日期: 二〇二四年三月三十一日



检测报告说明

- 1.报告无本公司检测专用章、骑缝章及  章无效。
- 2.报告内容需填写齐全、清楚、涂改无效；无审核、签发者签字无效。
- 3.检测委托方如对本报告有异议，须于收到本报告之日起十五日内向本公司提出，逾期不予受理。无法保存、复现的样品，不受理申诉。
- 4.由委托单位自行采集的样品，本公司仅对送检样品检测数据负责，不对样品来源负责。无法保存、复现的样品，不受理申诉。
- 5.未经本公司书面批准，不得部分复制本报告，不得提供电子文档。
- 6.未经本公司书面批准，本报告及数据不得用于商品广告，违者必究。

本机构通讯资料：

单位名称：西藏蓝辰环保科技有限公司

地 址：西藏自治区拉萨市经济开发区林琼岗东一路7号D栋401

邮 编：850000

电 话：18008984972

1. 检测基本情况

受昌都市生态环境局洛隆县分局的委托，依据委托方提供的检测方案，我公司于 2024 年 3 月 22-25 日对 2024 年昌都市洛隆县区域声环境（1 季度）进行了检测。

2. 检测内容

2.1 区域声环境

2.1.1 检测点位

表 2-1 点位信息

序号	点位	经纬度	海拔 m	检测时间	天气	风向	风速 m/s
1	嘎扎尔西北方 400 米	30.751613N, 95.804185E	3677	3 月 22 日	多云	西南	0.7
2	胖弟修理厂东侧	30.753012N, 95.800726E	3665	3 月 22 日	多云	西南	1.1
3	异地扶贫 27 栋 1 单元	30.747610N, 95.809724E	3651	3 月 22 日	多云	西南	0.9
4	异地扶贫 20 栋 2 单元	30.746898N, 95.808459E	3662	3 月 22 日	多云	西南	0.8
5	中国石油西南侧 200 米	30.750011N, 95.811238E	3670	3 月 22 日	多云	西南	0.9
6	卓阅大酒店大门处	30.743138N, 95.816165E	3662	3 月 22 日	多云	西南	1.0
7	洛隆县初级中学大门	30.739237N, 95.821589E	3676	3 月 22 日	多云	西南	0.6
8	洛隆县小学大门处	30.739804N, 95.820919E	3685	3 月 22 日	多云	西南	0.9
9	洛隆县初级中学西北侧	30.737768N, 95.819110E	3668	3 月 22 日	多云	西南	0.8
10	洛隆县中学西侧 50 米处	30.737427N, 95.819516E	3682	3 月 22 日	多云	西南	0.8
11	洛隆县中学西侧 100 米处	30.737356N, 95.819345E	3684	3 月 22 日	多云	西南	1.2
12	洛隆县中学南围墙处	30.735674N, 95.823293E	3663	3 月 22 日	多云	西南	1.4
13	政务大厅门前 30 米处	30.736125N, 95.830629E	3682	3 月 22 日	多云	西南	1.4
14	孜托寺东侧约 150 米处	30.738688N, 95.832531E	3681	3 月 22 日	多云	西南	0.9
15	中国农业银行停车场大门口	30.740209N, 95.825503E	3673	3 月 22 日	多云	西南	1.3
16	洛隆县公安局门前 3 米	30.743797N, 95.820280E	3662	3 月 22 日	多云	西南	0.6
17	洛隆公安特警大队门口 5 米	30.751676N, 95.809858E	3672	3 月 22 日	多云	西南	0.8
18	洛隆县人民政府大门处	30.741501N, 95.824486E	3652	3 月 23 日	晴	西南	1.4
19	西藏洛隆电子商务门前	30.734927N, 95.832637E	3655	3 月 23 日	晴	西南	1.0
20	洛隆县政务中心西侧 50 米处	30.735801N, 95.830288E	3673	3 月 23 日	晴	西南	1.5

序号	点位	经纬度	海拔 m	检测时间	天气	风向	风速 m/s
21	卓玛朗措大酒店北侧 200 米	30.738356N, 95.830144E	3651	3 月 23 日	晴	西南	0.8
22	洛宗酒店东南侧约 200m 处	30.737416N, 95.825787E	3676	3 月 23 日	晴	西南	0.8
23	洛隆县幼儿园东侧 100 米处	30.742081N, 95.826735E	3652	3 月 23 日	晴	西南	1.3
24	中国移动东侧 300 米	30.741133N, 95.829041E	3662	3 月 23 日	晴	西南	1.5
25	孜托镇小学门口处	30.740844N, 95.826268E	3678	3 月 23 日	晴	西南	1.1
26	加日扎村 20 栋东南侧 50 米处	30.740168N, 95.831187E	3659	3 月 23 日	晴	西南	1.3
27	中藏石油西南侧 100 米	30.743109N, 95.835341E	3669	3 月 23 日	晴	西南	1.0
28	伟色藏医门前 30 米	30.745205N, 95.818676E	3657	3 月 23 日	晴	西南	1.1
29	如意火炉店大门处	30.745323N, 95.818543E	3684	3 月 23 日	晴	西南	1.1
30	蜀香阁南 200 米	30.745045N, 95.817803E	3690	3 月 23 日	晴	西南	1.3
31	南路 61 号处	30.738209N, 95.824706E	3651	3 月 23 日	晴	西南	0.6
32	国土局西南侧约 400 米	30.934939N, 95.829775E	3668	3 月 23 日	晴	西南	1.4
33	国土局南侧约 190 米	30.735000N, 95.830720E	3654	3 月 23 日	晴	西南	1.0
34	洛隆县紫青稞示范田	30.749203N, 95.802968E	3678	3 月 24 日	晴	东南	0.9
35	藏医院院内	30.730972N, 95.828592E	3690	3 月 24 日	晴	东南	1.0
36	藏医院东北侧 200 米	30.732231N, 95.829528E	3687	3 月 24 日	晴	东南	1.1
37	阿托卡小康新村 H1 门前约五米	30.733471N, 95.834164E	3684	3 月 24 日	晴	东南	0.8
38	阿托卡小康新村 D-4 号东南侧 50 米	30.735935N, 95.835323E	3675	3 月 24 日	晴	东南	1.2
39	团结农牧运输公司	30.751398N, 95.804089E	3683	3 月 25 日	晴	西南	0.8
40	双创中心大门处	30.751919N, 95.805552E	3665	3 月 25 日	晴	西南	1.1
41	老梁汽修厂大门处	30.751002N, 95.810532E	3663	3 月 25 日	晴	西南	1.2
42	洛隆县王弟补胎门前	30.736607N, 95.833378E	3683	3 月 25 日	晴	西南	1.4
43	腊久上路 65 号门口处	30.738953N, 95.831177E	3668	3 月 25 日	晴	西南	0.9
44	喜旋农家乐大门处	30.737912N, 95.827491E	3688	3 月 25 日	晴	西南	1.0
45	孜托村安置点 8-17 门前 5 米处	30.732400N, 95.834232E	3653	3 月 25 日	晴	西南	0.7
46	南路 30 号门口 20 米处	30.739682N, 95.821819E	3651	3 月 25 日	晴	西南	0.9
47	环城路 98 号门前 3m 处	30.743616N, 95.823500E	3652	3 月 25 日	晴	西南	0.6
48	徐哥食府后门处	30.745507N, 95.810856E	3684	3 月 25 日	晴	西南	1.3
49	加日扎村农牧施工队门口	30.742519N, 95.834532E	3687	3 月 25 日	晴	西南	1.0

序号	点位	经纬度	海拔 m	检测时间	天气	风向	风速 m/s
50	质量汽修厂南侧 300 米	30.738165N, 95.833418E	3655	3 月 25 日	晴	西南	1.4
51	洛隆县孜托镇 12 号门口处	30.745125N, 95.813319E	3670	3 月 25 日	晴	西南	0.7

2.1.2 检测频次

每季度检测 1 天，1 天 2 次（昼、夜各一次），每次监测 10 分钟。

3. 质量控制和质量保证

3.1 质量措施

按照国家生态环境部（原国家环境保护部）颁布的《环境监测质量保证管理规定》要求，对布点、采样、分析、数据全程序进行质量控制。

（1）采样人员严格遵守采样规程，认真填写采样记录，按规定保存和运输样品；选择部分项目加采现场空白，每批样品按 10% 加采平行样。

（2）检测方法采用国家颁布的标准方法或推荐方法，检测人员持证上岗，所有检测仪器、量具均经过检定/校准合格，并在有效期内。

（3）样品测定过程中按规定进行质控样、空白、平行样测定。

（4）原始数据的填报、检测报告严格实行三级审核制度。

3.2 检测方法

3.2.1 区域声环境监测方法及仪器设备见表 3-1。

表 3-1 区域声环境监测方法及仪器设备一览表

检测项目	分析方法及来源	检出限 dB (A)	仪器名称及型号
噪声	《声环境质量标准》GB 3096-2008	/	多功能声级 AWA5688
			声校准器 AWA6022A

4. 检测结果

4.1 区域声环境检测结果见表 4-1。

表 4-1 区域声环境检测结果

序号	检测点位	检测日期	检测结果 dB (A)						达标情况
			时段	Leq	L ₉₀	L ₅₀	L ₁₀	限值	
1	嘎扎尔西北方 400 米	3 月 22 日	昼间	57	41.4	50.8	59.8	60	2 类达标
			夜间	43	39.0	40.4	45.0	50	
2	胖弟修理厂东侧	3 月 22 日	昼间	60	33.0	47.8	64.6	60	2 类达标
			夜间	44	36.4	41.0	47.6	50	
3	异地扶贫 27 栋 1 单元	3 月 22 日	昼间	48	38.0	43.4	50.6	55	1 类达标
			夜间	42	38.4	40.0	44.0	45	
4	异地扶贫 20 栋 2 单元	3 月 22 日	昼间	52	35.4	41.6	52.2	55	1 类达标
			夜间	42	39.0	39.8	43.0	45	
5	中国石油西南侧 100 米	3 月 22 日	昼间	42	40.2	41.6	44.0	50	0 类达标
			夜间	40	30.6	39.4	40.8	40	
6	卓阅大酒店大门处	3 月 22 日	昼间	60	44.8	54.2	62.8	60	2 类达标
			夜间	45	37.8	42.0	47.0	50	
7	洛隆县初级中学大门	3 月 22 日	昼间	54	40.8	47.2	56.2	55	1 类达标
			夜间	42	31.6	37.4	47.0	45	
8	洛隆县小学大门处	3 月 22 日	昼间	57	42.2	49.2	58.4	60	2 类达标
			夜间	45	31.2	35.2	46.6	50	
9	洛隆县初级中学西北侧	3 月 22 日	昼间	43	34.2	37.4	45.0	50	0 类达标
			夜间	40	32.8	36.4	44.0	40	
10	洛隆县中学西侧 50 米处	3 月 22 日	昼间	59	47.2	55.8	63.0	60	2 类达标
			夜间	45	36.8	41.4	48.8	50	
11	洛隆县中学西侧 100 米处	3 月 22 日	昼间	54	36.4	51.2	58.2	55	1 类达标
			夜间	42	34.4	37.8	45.8	45	
12	洛隆县中学南围墙处	3 月 22 日	昼间	48	35.4	42.0	50.2	55	1 类达标
			夜间	42	31.8	33.8	42.8	45	
13	政务大厅门前 30 米处	3 月 22 日	昼间	60	42.8	53.8	63.6	60	2 类达标
			夜间	45	38.0	42.0	48.2	50	
14	孜托寺东侧约 150 米处	3 月 22 日	昼间	53	36.6	39.8	50.8	55	1 类达标
			夜间	42	31.6	39.2	45.6	45	
15	中国农业银行停车场大门口	3 月 22 日	昼间	60	42.2	51.8	63.0	60	2 类达标
			夜间	45	36.4	41.6	48.2	50	
16	洛隆县公安局门前 3 米	3 月 22 日	昼间	59	42.4	54.6	63.2	60	2 类达标
			夜间	45	34.0	38.6	48.8	50	
17	洛隆公安特警大队门口 5 米	3 月 22 日	昼间	51	41.2	45.6	52.0	55	1 类达标
			夜间	41	33.0	37.2	44.6	45	
18	洛隆县人民政府大门处	3 月 23 日	昼间	60	45.8	55.6	63.8	60	2 类达标
			夜间	45	34.2	40.4	49.0	50	

序号	检测点位	检测日期	检测结果 dB (A)						达标情况
			时段	Leq	L ₉₀	L ₅₀	L ₁₀	限值	
19	西藏洛隆电子商务门前	3月23日	昼间	58	49.0	54.6	61.2	60	2类达标
			夜间	44	30.4	36.6	48.4	50	
20	洛隆县政务中心西侧50米处	3月23日	昼间	54	41.2	46.2	54.6	55	1类达标
			夜间	42	32.0	37.6	45.4	45	
21	卓玛朗措大酒店北侧200米	3月23日	昼间	53	38.2	44.0	52.8	55	1类达标
			夜间	40	31.8	36.0	44.4	45	
22	洛宗酒店东南侧约200m处	3月23日	昼间	59	45.4	53.6	63.0	60	2类达标
			夜间	41	32.0	36.0	44.0	50	
23	洛隆县幼儿园东侧100米处	3月23日	昼间	60	49.0	57.8	63.4	60	2类达标
			夜间	39	30.6	35.0	42.0	50	
24	中国移动东侧300米	3月23日	昼间	59	48.6	55.8	63.4	60	2类达标
			夜间	40	29.8	33.6	44.0	50	
25	孜托镇小学门口处	3月23日	昼间	55	40.8	48.0	58.2	55	1类达标
			夜间	40	32.6	36.8	43.0	45	
26	加日扎村20栋东南侧50米处	3月23日	昼间	50	42.0	44.4	53.0	50	0类达标
			夜间	39	33.8	37.2	42.4	40	
27	中藏石油西南侧100米	3月23日	昼间	58	43.8	54.0	62.2	60	2类达标
			夜间	41	33.4	38.6	45.0	50	
28	伟色藏医门前30米	3月23日	昼间	59	47.6	54.4	62.0	60	2类达标
			夜间	42	33.6	38.4	45.8	50	
29	如意火炉店大门处	3月23日	昼间	59	47.6	54.6	61.8	60	2类达标
			夜间	43	34.2	40.4	47.4	50	
30	蜀香阁南200米	3月23日	昼间	56	40.6	46.8	54.6	60	2类达标
			夜间	40	32.6	34.6	41.2	50	
31	南路61号处	3月23日	昼间	58	55.0	56.4	59.4	60	2类达标
			夜间	39	32.6	36.0	41.2	50	
32	国土局西南侧约400米	3月23日	昼间	51	39.8	42.4	51.6	55	1类达标
			夜间	40	32.0	37.0	43.4	45	
33	国土局南侧约190米	3月23日	昼间	54	39.8	44.4	55.0	55	1类达标
			夜间	40	31.4	35.4	43.4	45	
34	洛隆县紫青稞示范田	3月24日	昼间	52	31.4	39.2	48.4	55	1类达标
			夜间	39	26.8	31.0	39.8	45	
35	藏医院院内	3月24日	昼间	51	36.8	45.4	54.0	55	1类达标
			夜间	39	33.0	36.0	42.4	45	
36	藏医院东北侧200米	3月24日	昼间	51	33.2	40.6	54.8	55	1类达标
			夜间	38	32.6	35.6	42.0	45	
37	阿托卡小康新村HI门前约五米	3月24日	昼间	55	44.6	52.2	59.0	55	1类达标
			夜间	40	33.2	37.6	44.0	45	

序号	检测点位	检测日期	检测结果 dB (A)						达标情况
			时段	Leq	L ₉₀	L ₅₀	L ₁₀	限值	
38	阿托卡小康新村 D—4 号东南侧 50 米	3 月 24 日	昼间	51	39.2	45.6	53.0	55	1 类达标
			夜间	40	30.6	35.8	43.8	45	
39	团结农牧运输公司	3 月 25 日	昼间	57	43.4	49.6	59.4	60	2 类达标
			夜间	40	31.0	34.6	44.4	50	
40	双创中心大门处	3 月 25 日	昼间	59	45.6	50.4	62.4	60	2 类达标
			夜间	41	41.8	45.2	51.4	50	
41	老梁汽修厂大门处	3 月 25 日	昼间	60	48.8	55.0	62.4	60	2 类达标
			夜间	43	33.4	39.8	47.4	50	
42	洛隆县王弟补胎门前	3 月 25 日	昼间	60	44.6	52.4	61.4	60	2 类达标
			夜间	41	30.8	34.8	43.8	50	
43	腊久上路 65 号门口处	3 月 25 日	昼间	52	40.8	47.4	54.8	55	1 类达标
			夜间	39	30.0	33.2	43.6	45	
44	喜旋农家乐大门处	3 月 25 日	昼间	52	41.8	45.2	52.4	55	1 类达标
			夜间	39	26.8	35.2	42.8	45	
45	孜托村安置点 8—17 门前 5 米处	3 月 25 日	昼间	55	38.6	49.2	58.6	55	1 类达标
			夜间	38	25.6	28.4	41.6	45	
46	南路 30 号门口 20 米处	3 月 25 日	昼间	60	45.6	51.6	61.2	60	2 类达标
			夜间	39	26.6	33.6	42.4	50	
47	环城路 98 号门前 3 米处	3 月 25 日	昼间	44	25.6	47.2	39.2	50	0 类达标
			夜间	38	25.6	27.4	40.0	40	
48	徐哥食府后门处	3 月 25 日	昼间	46	33.2	37.2	48.4	50	0 类达标
			夜间	38	25.2	26.6	40.4	40	
49	加日扎村农牧施工队门口	3 月 25 日	昼间	51	28.8	39.2	53.0	55	1 类达标
			夜间	40	26.8	36.6	44.0	45	
50	质量汽修厂南侧 300 米	3 月 25 日	昼间	48	35.0	39.8	49.2	50	0 类达标
			夜间	40	28.6	38.4	43.6	40	
51	洛隆县孜托镇 12 号门口处	3 月 25 日	昼间	53	38.2	43.6	55.6	55	1 类达标
			夜间	40	27.4	37.8	43.0	45	

表 4-2 限值标准

《声环境质量标准》GB 3096-2008 表 1		dB (A)	
声环境功能区类别	昼间	夜间	
0 类	50	40	
1 类	55	45	
2 类	60	50	
3 类	65	55	

表 4-3 结果评价

1. 以下点位检测结果达到《声环境质量标准》GB 3096-2008 表 1 中 0 类限值

5 中国石油西南侧 100 米、9 洛隆县初级中学西北侧、26 加日扎村 20 栋东南侧 50 米处、47 环城路 98 号门前 3 米处、48 徐哥食府后门处

2. 以下点位检测结果达到《声环境质量标准》GB 3096-2008 表 1 中 1 类限值

3 异地扶贫 27 栋 1 单元、4 异地扶贫 20 栋 2 单元、7 洛隆县初级中学大门、11 洛隆县中学西侧 100 米处、12 洛隆县中学南围墙处、14 孜托寺东侧约 150 米处、17 洛隆公安特警大队门口 5 米、20 洛隆县政务中心西侧 50 米处、21 卓玛朗措大酒店北侧 200 米、25 孜托镇小学门口处、32 国土局西南侧约 400 米、33 国土局南侧约 190 米、34 洛隆县紫青稞示范田、35 藏医院院内、36 藏医院东北侧 200 米、37 阿托卡小康新村 H1 门前约五米、38 阿托卡小康新村 D-4 号东南侧 50 米、43 腊久上路 65 号门口处、44 喜旋农家乐大门处、45 孜托村安置点 8-17 门前 5 米处、49 加日扎村农牧施工队门口、51 洛隆县孜托镇 12 号门口处

3. 以下点位检测结果达到《声环境质量标准》GB 3096-2008 表 1 中 2 类限值

1 嘎扎尔西北方 400 米、2 胖弟修理厂东侧、6 卓阅大酒店大门处、8 洛隆县小学大门处、10 洛隆县中学西侧 50 米处、13 政务大厅门前 30 米处、15 中国农业银行停车场大门口、16 洛隆县公安局门前 3 米、18 洛隆县人民政府大门处、19 西藏洛隆电子商务门前、22 洛宗酒店东南侧约 200m 处、23 洛隆县幼儿园东侧 100 米处、24 中国移动东侧 300 米、27 中藏石油西南侧 100 米、28 伟色藏医门前 30 米、29 如意火炉店大门处、30 蜀香阁南 200 米、31 南路 61 号处、39 团结农牧运输公司、40 双创中心大门处、41 老梁汽修厂大门处、42 洛隆县王弟补胎门前、46 南路 30 号门口 20 米处

(以下空白)




报告编制: 欧连永宗 审核: 谢康喜 签发: 李


日期: 2024.3.31 日期: 2024.3.31 日期: 2024.3.31

附图：

采样照片



1.嘎扎尔西北方 400 米



经度 95.804135
纬度 30.751613
坐标 GCJ02坐标系
地址 西藏自治区昌都市洛隆县嘎扎尔
时间 2024-03-22 11:46:16
备注 嘎扎尔西北方 400 米

2.胖弟修理厂东侧



经度 95.800728
纬度 30.753012
坐标 GCJ02坐标系
地址 西藏自治区昌都市洛隆县洛隆县云曲机动车辆综合检测站
时间 2024-03-22 11:59:05
备注 胖弟修理厂东侧

3.异地扶贫 27 栋 1 单元




经度 95.809717
纬度 30.747636
坐标 GCJ02坐标系
地址 西藏自治区昌都市洛隆县团结路 90 号健康社区党群服务中心
时间 2024-03-22 12:38:29
备注 异地扶贫 27 栋 1 单元


4.异地扶贫 20 栋 2 单元



经度 95.808459
纬度 30.746898
坐标 GCJ02坐标系
地址 西藏自治区昌都市洛隆县团结路 90 号健康社区党群服务中心
时间 2024-03-22 12:57:31
备注 异地扶贫 20 栋 2 单元



5.中国石油西南侧 100 米



经度: 95.835341
纬度: 30.743109
坐标: GCJ02坐标系
地址: 西藏自治区昌都市洛隆县共建路6号中国
石油(洛隆县信隆加油站)
时间: 2024-03-23 15:24:39
备注: 中藏石油西南侧100米

6.卓阅大酒店大门处



经度: 95.816174
纬度: 30.743145
坐标: GCJ02坐标系
地址: 西藏自治区昌都市洛隆县团结路41号洛
隆卓阅大酒店
时间: 2024-03-22 14:16:07
备注: 卓阅大酒店大门处

7.洛隆县初级中学大门




经度: 95.821602
纬度: 30.739205
坐标: GCJ02坐标系
地址: 西藏自治区昌都市洛隆县团结路7号洛隆
县中学
时间: 2024-03-22 14:43:42
备注: 洛隆县初级中学大门处

8.洛隆县小学大门处



经度: 95.820919
纬度: 30.739804
坐标: GCJ02坐标系
地址: 西藏自治区昌都市洛隆县团结路8号洛隆
县小学
时间: 2024-03-22 15:15:35
备注: 洛隆县小学大门处



9.洛隆县初级中学西北侧




经度: 95.819110
纬度: 30.737768
坐标: GCJ02坐标系
地址: 西藏自治区昌都市洛隆县团结路14号洛隆中学
时间: 2024-03-22 16:32:49
备注: 洛隆县初级中学西北侧

10.洛隆县中学西侧 50 米处




经度: 95.819516
纬度: 30.737427
坐标: GCJ02坐标系
地址: 西藏自治区昌都市洛隆县团结路14号洛隆中学
时间: 2024-03-22 15:45:16
备注: 洛隆县初级中学西侧50米

11.洛隆县中学西侧 100 米处



经度: 95.819345
纬度: 30.737356
坐标: GCJ02坐标系
地址: 西藏自治区昌都市洛隆县团结路13-1号洛隆中学
时间: 2024-03-22 16:07:16
备注: 洛隆县初级中学西侧100米


12.洛隆县中学南围墙处



经度: 95.823308
纬度: 30.735698
坐标: GCJ02坐标系
地址: 西藏自治区昌都市洛隆县团结路2号洛隆中学
时间: 2024-03-22 16:32:27
备注: 洛隆县初级中学南围墙处



13.政务大厅门前 30 米处



14.孜托寺东侧约 150 米处



15.中国农业银行停车场大门口



16.洛隆县公安局门前 3 米





17.洛隆公安特警大队门口 5 米



经度: 95.809904
纬度: 30.751671
坐标: GCJ02坐标系
地址: 西藏自治区昌都市洛隆县团结路90号中国石油加油站
时间: 2024-03-22 18:54:43
备注: 洛隆县公安局特警大队门口5米

18.洛隆县人民政府大门处



经度: 95.824350
纬度: 30.741469
坐标: GCJ02坐标系
地址: 西藏自治区昌都市洛隆县团结路9-11号洛隆县人民政府
时间: 2024-03-23 12:06:33
备注: 洛隆县人民政府大门外

19.西藏洛隆电子商务门前



经度: 95.832704
纬度: 30.734944
坐标: GCJ02坐标系
地址: 西藏自治区昌都市洛隆县团结路2号洛隆县政务服务中心
时间: 2024-03-23 12:49:58
备注: 洛隆县电子商务门前

20.洛隆县政务中心西侧 50 米处



经度: 95.830288
纬度: 30.735801
坐标: GCJ02坐标系
地址: 西藏自治区昌都市洛隆县团结路2号洛隆县政务服务中心
时间: 2024-03-23 13:04:22
备注: 洛隆县政务中心西侧50米处


21.卓玛朗措大酒店北侧 200 米



22.洛宗酒店东南侧约 200m 处



23.洛隆县幼儿园东侧 100 米处




24.中国移动东侧 300 米





25.孜托镇小学门口处



经度: 95.826268
纬度: 30.740844
坐标: GCJ02坐标系
地址: 西藏自治区昌都市洛隆县共建路6号洛隆县孜托镇中心小学
时间: 2024-03-23 14:30:08
备注: 孜托镇小学门口处

26.加日扎村 20 栋东南侧 50 米处



经度: 95.831187
纬度: 30.740168
坐标: GCJ02坐标系
地址: 西藏自治区昌都市洛隆县共建路6号加日扎村
时间: 2024-03-23 14:58:47
备注: 加日扎村20栋东南侧50米处

27.中藏石油西南侧 100 米



经度: 95.835341
纬度: 30.745109
坐标: GCJ02坐标系
地址: 西藏自治区昌都市洛隆县共建路6号中藏石油(洛隆县信隆加油站)
时间: 2024-03-23 15:24:39
备注: 中藏石油西南侧100米

28.伟色藏医门前 30 米



经度: 95.818676
纬度: 30.745205
坐标: GCJ02坐标系
地址: 西藏自治区昌都市洛隆县团结路66号西藏自治区洛隆县公安局
时间: 2024-03-23 16:30:14
备注: 伟色藏医门前30米




29.如意火炉店大门处



经度: 95.818698
纬度: 30.745417
坐标: GCJ02坐标系
地址: 西藏自治区昌都市洛隆县团结路58号西
藏自治区洛隆县公安局
时间: 2024-03-23 16:41:29
备注: 如意火炉店大门处

30.蜀香阁南 200 米




经度: 95.817803
纬度: 30.745045
坐标: GCJ02坐标系
地址: 西藏自治区昌都市洛隆县团结路62号洛
隆鑫盛商务宾馆
时间: 2024-03-23 16:56:58
备注: 蜀香阁南 200 米

31.南路 61 号处



经度: 95.824702
纬度: 30.738249
坐标: GCJ02坐标系
地址: 西藏自治区昌都市洛隆县团结路2号洛隆
洛宗大酒店
时间: 2024-03-23 17:31:25
备注: 南路 61 号处

32.国土局西南侧约 400 米




经度: 95.829775
纬度: 30.734939
坐标: GCJ02坐标系
地址: 西藏自治区昌都市洛隆县团结路2号洛隆
县政务服务中心
时间: 2024-03-23 17:52:17
备注: 国土局西南侧约 400 米



33.国土局南侧约 190 米




34.洛隆县紫青稞示范田




35.藏医院院内



36.藏医院东北侧 200 米







41.老梁汽修厂大门处



经度: 95.810407
 纬度: 30.750941
 坐标: GCJ02坐标系
 地址: 西藏自治区昌都市洛隆县团结路90号中国石油加油站
 时间: 2024-03-25 11:39:47
 备注: 老梁汽修厂大门处

42.洛隆县王弟补胎门前




经度: 95.833370
 纬度: 30.736619
 坐标: GCJ02坐标系
 地址: 西藏自治区昌都市洛隆县团结路2号洛隆县政务服务中心
 时间: 2024-03-25 12:49:19
 备注: 洛隆县王弟补胎门前

43.腊久上路 65 号门口处








经度: 95.831177
 纬度: 30.738953
 坐标: GCJ02坐标系
 地址: 西藏自治区昌都市洛隆县团结路2号加日扎村
 时间: 2024-03-25 13:10:48
 备注: 腊久上路65号门口处

44.喜旋农家乐大门处



经度: 95.827515
 纬度: 30.737898
 坐标: GCJ02坐标系
 地址: 西藏自治区昌都市洛隆县团结路2号洛隆大桥
 时间: 2024-03-25 13:38:08
 备注: 喜旋农家乐大门处



<p>45. 孜托村安置点 8-17 门前 5 米处</p>  <p>经度: 95.834276 纬度: 30.732326 坐标: GCJ02 坐标系 地址: 西藏自治区昌都市洛隆县阿托路 时间: 2024-03-25 13:54:33 备注: 孜托村安置点 8-17 门前 5 米处</p>	<p>46. 南路 30 号门口 20 米处</p>  <p>经度: 95.821819 纬度: 30.739682 坐标: GCJ02 坐标系 地址: 西藏自治区昌都市洛隆县团结路 15 号洛隆中学 时间: 2024-03-25 14:12:50 备注: 南路 30 号门口 20 米处</p>
<p>47. 环城路 98 号门前三田处</p>  <p>经度: 95.823571 纬度: 30.743512 坐标: GCJ02 坐标系 地址: 西藏自治区昌都市洛隆县团结路 6 号洛隆县人民政府 时间: 2024-03-25 14:41:36 备注: 环城路 98 号门前三田处</p>	<p>48. 徐哥食府后门处</p>  <p>经度: 95.810856 纬度: 30.745507 坐标: GCJ02 坐标系 地址: 西藏自治区昌都市洛隆县团结路 90 号四 时间: 2024-03-25 15:06:44 备注: 徐哥食府后门处</p>




49.加日扎村农牧施工队门口



经度: 95.834496
纬度: 30.742536
坐标: GCJ02坐标系
地址: 西藏自治区昌都市洛隆县共建路6号中藏石油(洛隆县信隆加油站)
时间: 2024-03-25 16:28:47
备注: 加日扎村农牧施工队门口

50.质量汽修厂南侧300米



经度: 95.833418
纬度: 30.738166
坐标: GCJ02坐标系
地址: 西藏自治区昌都市洛隆县团结路2号加日扎村
时间: 2024-03-25 16:45:07
备注: 质量汽修厂南侧300米

51.洛隆县孜托镇12号门口处



经度: 95.813303
纬度: 30.745015
坐标: GCJ02坐标系
地址: 西藏自治区昌都市洛隆县团结路90号斯梦达桥
时间: 2024-03-25 17:03:12
备注: 洛隆县孜托镇12号门口处

无